

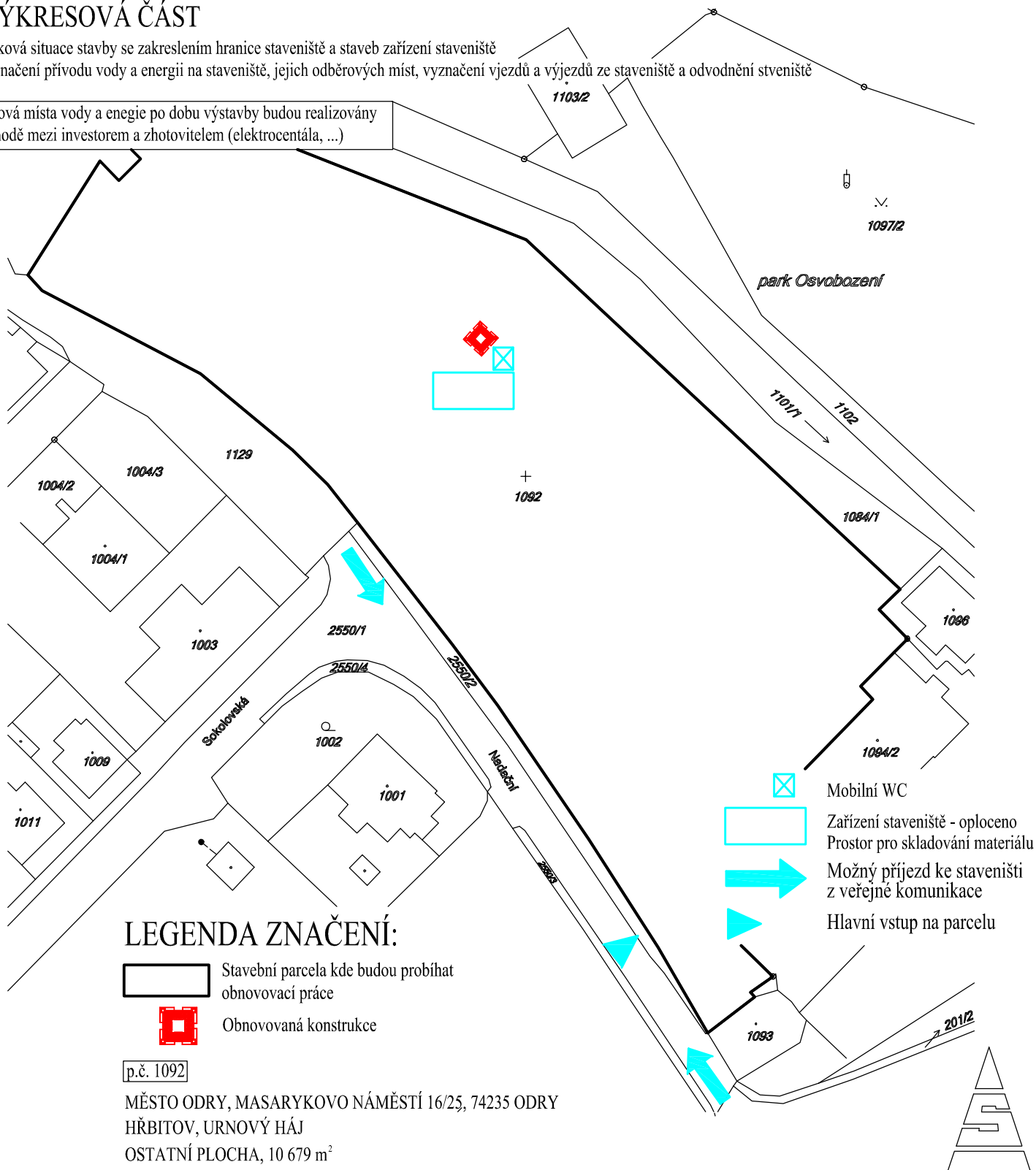
ZÁKRES DO KATASTRÁNÍ MAPY - M 1:1000

2. VÝKRESOVÁ ČÁST



A) Celková situace stavby se zakreslením hranice staveniště a staveb zařízení staveniště

B) Vyznačení přívodu vody a energií na staveniště, jejich odběrových míst, vyznačení vjezdů a výjezdů ze staveniště a odvodnění staveniště

Odběrová místa vody a energie po dobu výstavby budou realizovány po dohodě mezi investorem a zhotovitelem (elektrocentála, ...)




LEGENDA ZNAČENÍ:

-  Stavební parcela kde budou probíhat obnovovací práce
-  Obnovovaná konstrukce

p.č. 1092

MĚSTO ODŘY, MASARYKOVO NÁMĚSTÍ 16/25, 74235 ODŘY
HŘBITOV, URNOVÝ HÁJ
OSTATNÍ PLOCHA, 10 679 m²

DOKUMENTACE K OHLÁŠENÍ STAVBY

ZODPOVĚDNÝ PROJEKTANT		VYPRACOVAL		<div>POSPÍŠIL PROJEKTY</div> <div>Bílavecká 2411/1, 746 01 Opava - vrátice ISOTRA 2.patro, mobil: 777 856 878, 775 077 436 e-mail: pospil.proj@volny.cz, petrpflieger@seznam.cz</div>	
Ing. JAN POSPÍŠIL		Ing. JAN POSPÍŠIL			
INVESTOR:	MĚSTO ODŘY, MASARYKOVO NÁMĚSTÍ 16/25, 74235 ODŘY			DATUM	11-2015
MÍSTO STAVBY:	k.ú. ODŘY, p.č. 1092			FORMÁT	A4
STAVEBNÍ ÚPRAVY (OPRAVA) „URNOVÝ HÁJ PROLETÁŘSKÝCH VOLNOMÝŠLENKÁŘŮ“ V AREÁLU MĚSTSKÉHO HŘBITOVA ODŘY k.ú. ODŘY, p.č. 1092				Č. ZAKÁZKY	--
				STUPEŇ PD	OHLÁŠENÍ STAVBY
OBSAH VÝKRESU:				MĚŘÍTKO:	ČÍSLO VÝKRESU:
ZÁKRES DO KATASTRÁNÍ MAPY				1:1000	C-02